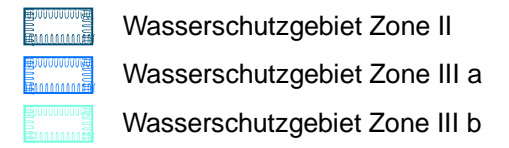


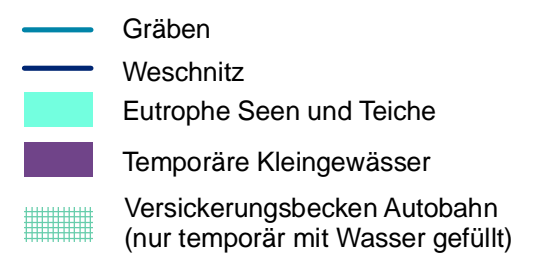
**Grundwasserflurabstände Oktober 2008**



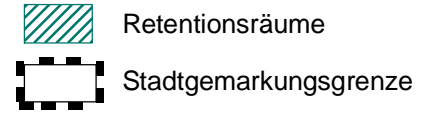
**Wasserschutzgebiet des Wasserwerks Käfertal**



**Oberflächengewässer**



**Sonstige Darstellung**



Quelle: Hessisches Landesamt für Umwelt und Geologie, Wolf-Peter von Pape (Datum der Bearbeitung April 2009)

**STADT VIERNHEIM**

---

Projekt: **Landschaftsplan Viernheim**

---

Planinhalt: **Schutzgut Wasser Bestand**

---

Datum	Februar 2011	Nummer	2.2.1
Bearbeiter	sp	Maßstab	1:32.000

---

**BHM Planungsgesellschaft mbH**  
 Heinrich-Hertz-Straße 9 76646 Bruchsal fon 07251-98198-0  
 Rheinstraße 99.4 64295 Darmstadt fon 06151-81297-768

